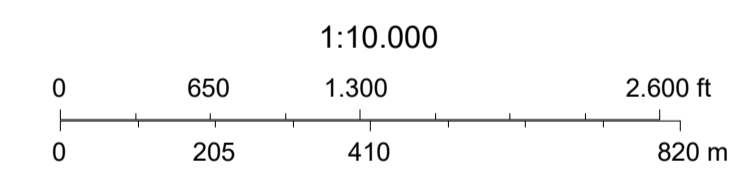


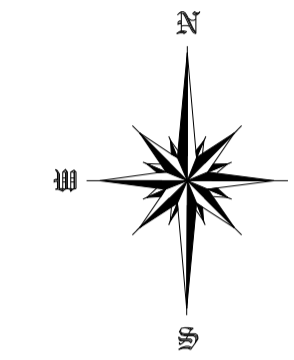
Ortofoto






dicembre 20, 2024



Sources: Esri, HERE, Garmin, Intermap, increment P Corp., GEBCO, USGS, FAO, NPS, NRCAN, GeoBase, IGN, Kadaster NL, Ordnance Survey, Esri Japan, METI, Esri China (Hong Kong), OpenStreetMap contributors, and the GIS User Community (c)



		
COMUNE DI ALTAVILLA SILENTINA (SA) COMUNE DI ALBANELLA (SA)		
PROGETTO ESECUTIVO <small>(ai sensi dell'art. 41 del D.Lgs 36/2023)</small>		
INQUADRAMENTO TERRITORIALE: ORTOFOTO PUNTI DI RIFERIMENTO SEZIONI	Tav. n°: <b>6 - 7</b>	
COMUNE DI ALBANELLA	DATA: NOVEMBRE 2024	
LAVORI DI ADEGUAMENTO MESSA IN SICUREZZA E RIAMMAGLIAMENTO DELLA RETE STRADALE DEL COMUNE DI ALTAVILLA SILENTINA (SA) E DEL COMUNE DI ALBANELLA (SA)	REV.: SCALA: 1:10.000	
Il progettista UFFICIO TECNICO COMUNALE	Il committente	
	Visiti e pareri	