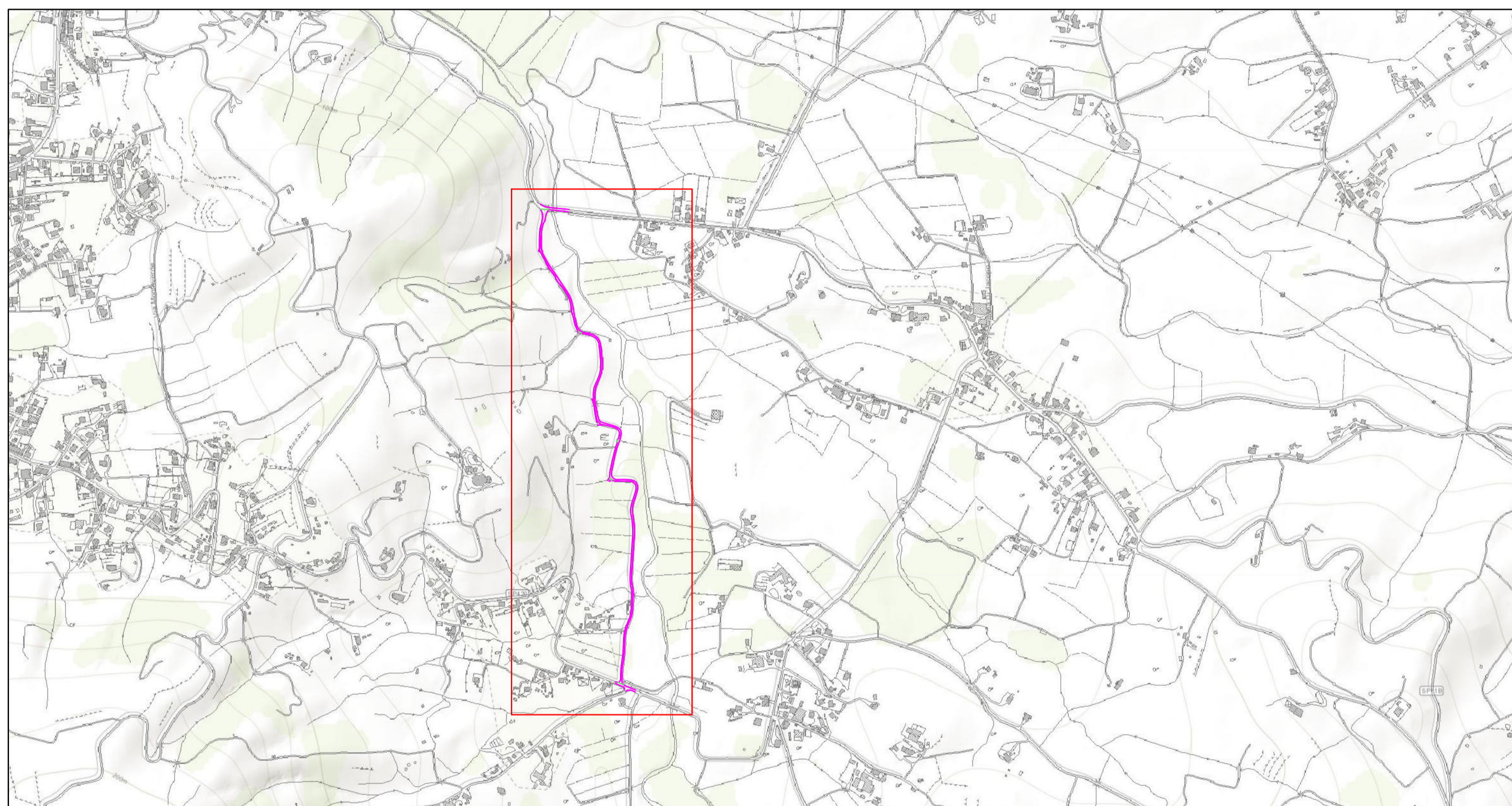
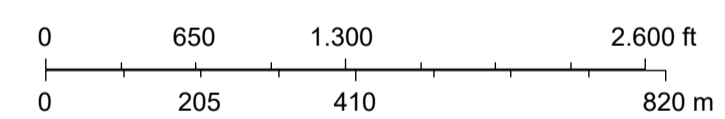


### Planimetria generale

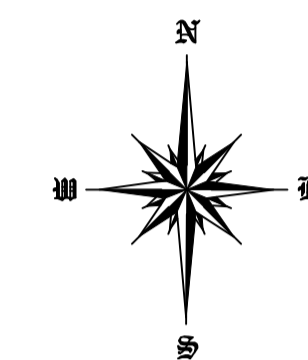






dicembre 20, 2024

1:10.000



Sources: Esri, HERE, Garmin, Intermap, increment P Corp., GEBCO, USGS, FAO, NPS, NRCAN, GeoBase, IGN, Kadaster NL, Ordnance Survey, Esri Japan, METI, Esri China (Hong Kong), OpenStreetMap contributors, and the GIS User Community  
Provincia di Salerno



   	
COMUNE DI ALTAVILLA SILENTINA (SA) COMUNE DI ALBANELLA (SA)	
PROGETTO ESECUTIVO <small>(ai sensi dell'art. 41 del D.Lgs 36/2023)</small>	
INQUADRAMENTO TERRITORIALE: PLANIMETRIA GENERALE.	Tav. n°: <b style="font-size: 2em;">2</b>
COMUNE DI ALBANELLA	DATA: NOVEMBRE 2024
<small>LAVORI DI ADEGUAMENTO MESSA IN SICUREZZA E RIAMMAGLIAMENTO DELLA RETE STRADALE DEL COMUNE DI ALTAVILLA SILENTINA (SA) E DEL COMUNE DI ALBANELLA (SA)</small>	
REV.: SCALA: 1:10.000	
Il progettista UFFICIO TECNICO COMUNALE	Il committente  Visti e pareri