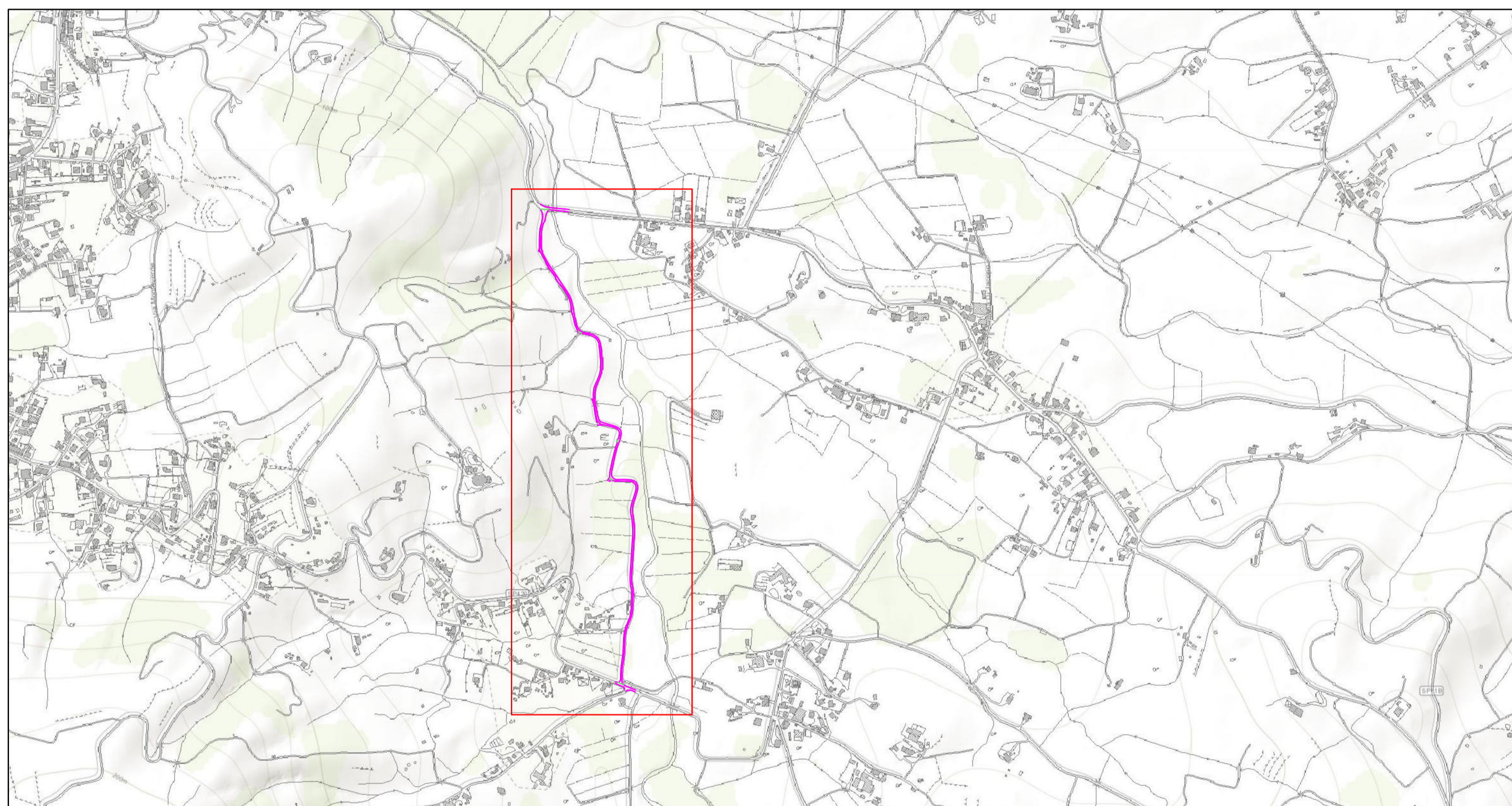
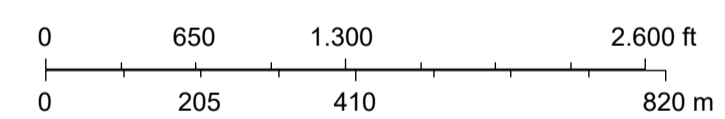


Planimetria generale

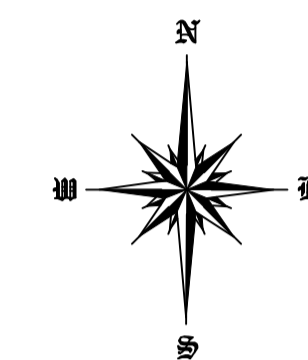





dicembre 20, 2024

1:10.000



Sources: Esri, HERE, Garmin, Intermap, increment P Corp., GEBCO, USGS, FAO, NPS, NRCAN, GeoBase, IGN, Kadaster NL, Ordnance Survey, Esri, Japan, METI, Esri China (Hong Kong), OpenStreetMap contributors, and the GIS User Community
Provincia di Salerno



  	
COMUNE DI ALTAVILLA SILENTINA (SA) COMUNE DI ALBANELLA (SA)	
PROGETTO ESECUTIVO <small>(ai sensi dell'art. 41 del D.Lgs 36/2023)</small>	
INQUADRAMENTO TERRITORIALE: PLANIMETRIA GENERALE.	Tav. n°: <div style="font-size: 2em; text-align: center;">2</div>
COMUNE DI ALBANELLA	
<small>LAVORI DI ADEGUAMENTO MESSA IN SICUREZZA E RIAMMAGLIAMENTO DELLA RETE STRADALE DEL COMUNE DI ALTAVILLA SILENTINA (SA) E DEL COMUNE DI ALBANELLA (SA)</small>	
DATA: NOVEMBRE 2024	
REV.:	
SCALA: 1:10.000	
Il progettista UFFICIO TECNICO COMUNALE	Il committente
	Visti e pareri