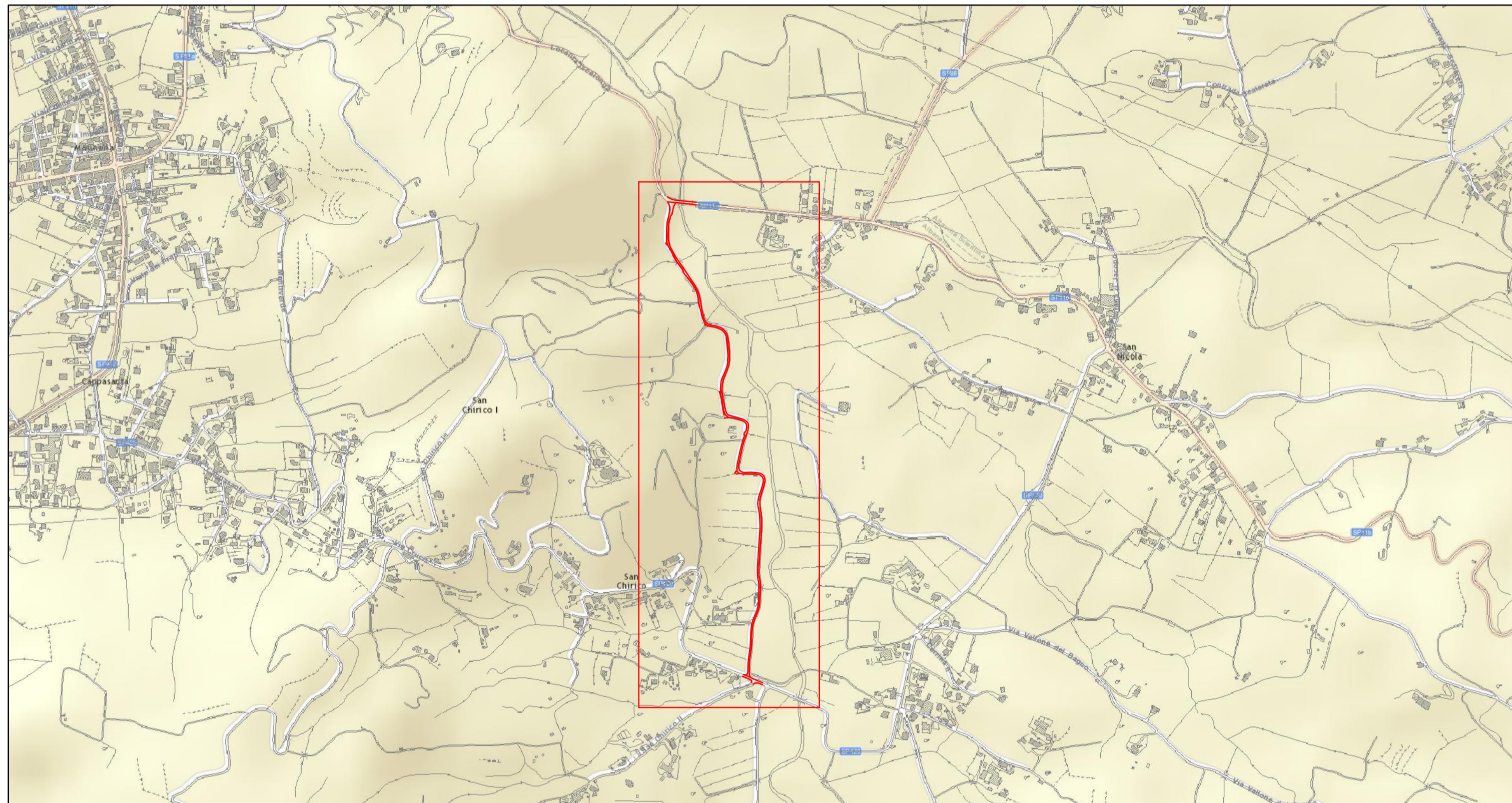
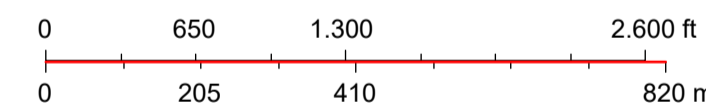


Carta Tecnica Regionale

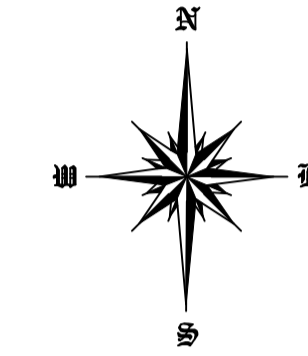





dicembre 20, 2024

1:10.000



Sources: Esri, HERE, Garmin, USGS, Intermap, INCREMENT P, NRCan, Esri Japan, METI, Esri China (Hong Kong), Esri Korea, Esri (Thailand), NGCC, (c) OpenStreetMap contributors, and the GIS User Community
Esri, HERE, Garmin, (c) OpenStreetMap contributors



| | |
|---|--|
|    | |
| COMUNE DI ALTAVILLA SILENTINA (SA) COMUNE DI ALBANELLA (SA) | |
| PROGETTO ESECUTIVO <small>(ai sensi dell'art. 41 del D.Lgs 36/2023)</small> | |
| INQUADRAMENTO TERRITORIALE: CARTA TECNICA REGIONALE | Tav. n°: <h1 style="font-size: 2em;">3.1</h1> |
| COMUNE DI ALBANELLA LAVORI DI ADEGUAMENTO MESSA IN SICUREZZA E RIAMMAGLIAMENTO DELLA RETE STRADALE DEL COMUNE DI ALTAVILLA SILENTINA (SA) E DEL COMUNE DI ALBANELLA (SA) | |
| DATA: NOVEMBRE 2024 REV.: SCALA: 1:10.000 | |
| Il progettista UFFICIO TECNICO COMUNALE | Il committente Visti e pareri |