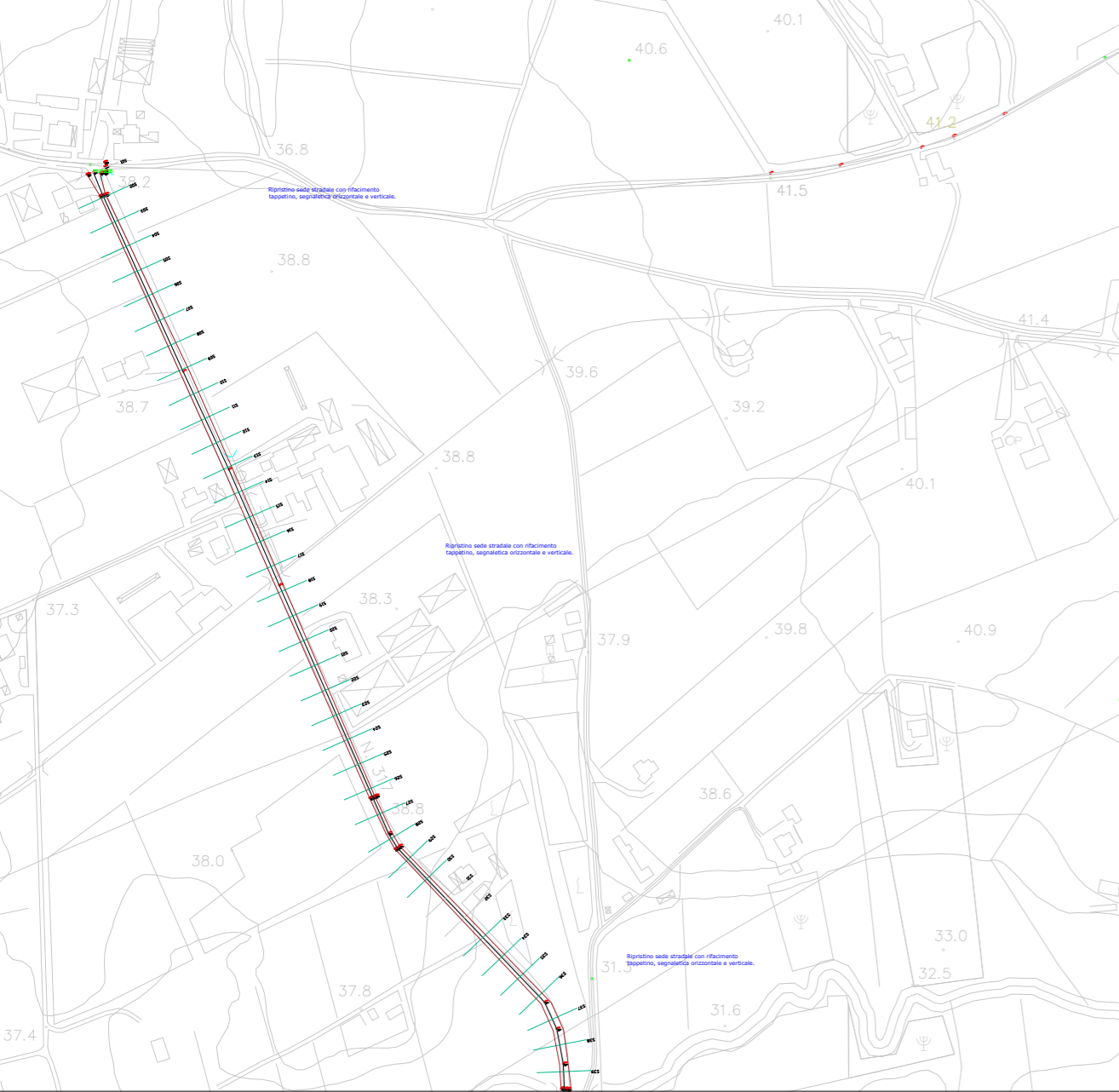
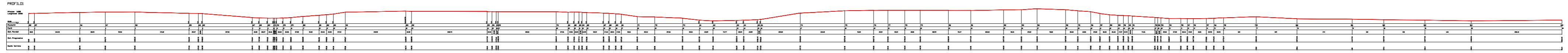
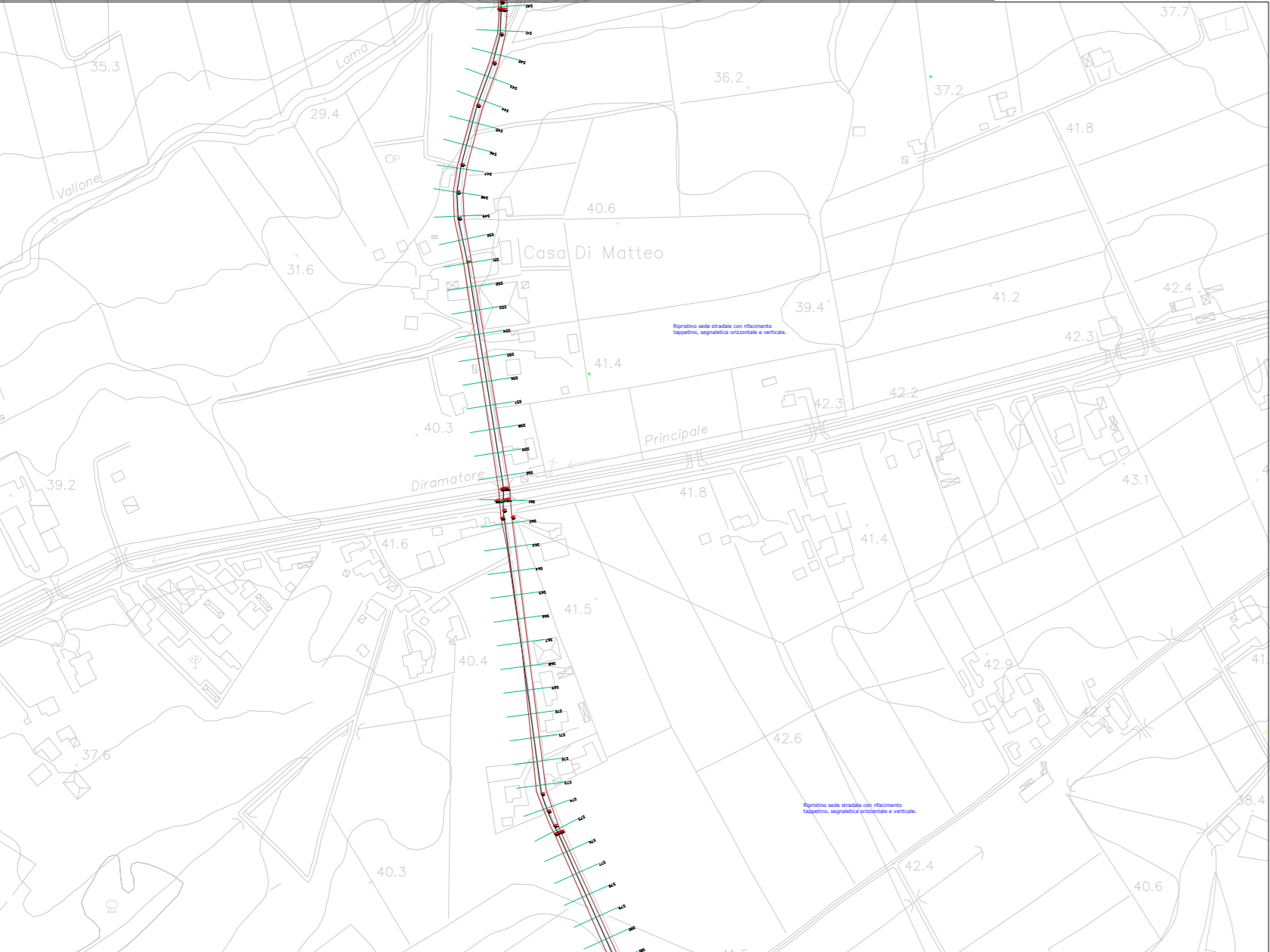


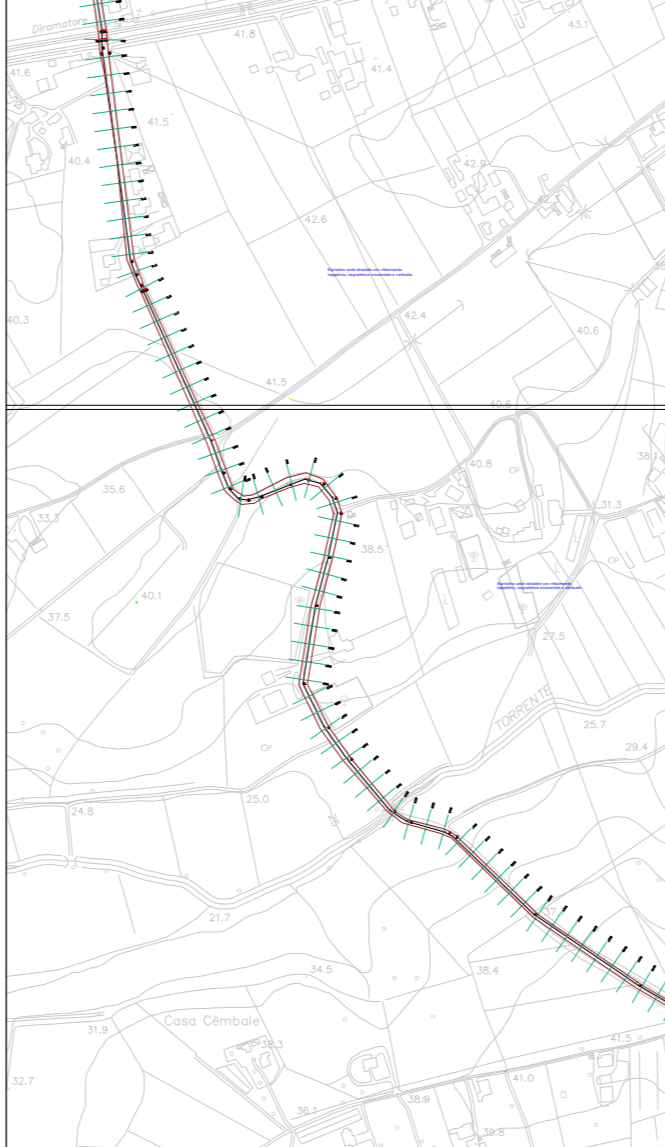
Tratto II
Lunghezza 3.779 metri



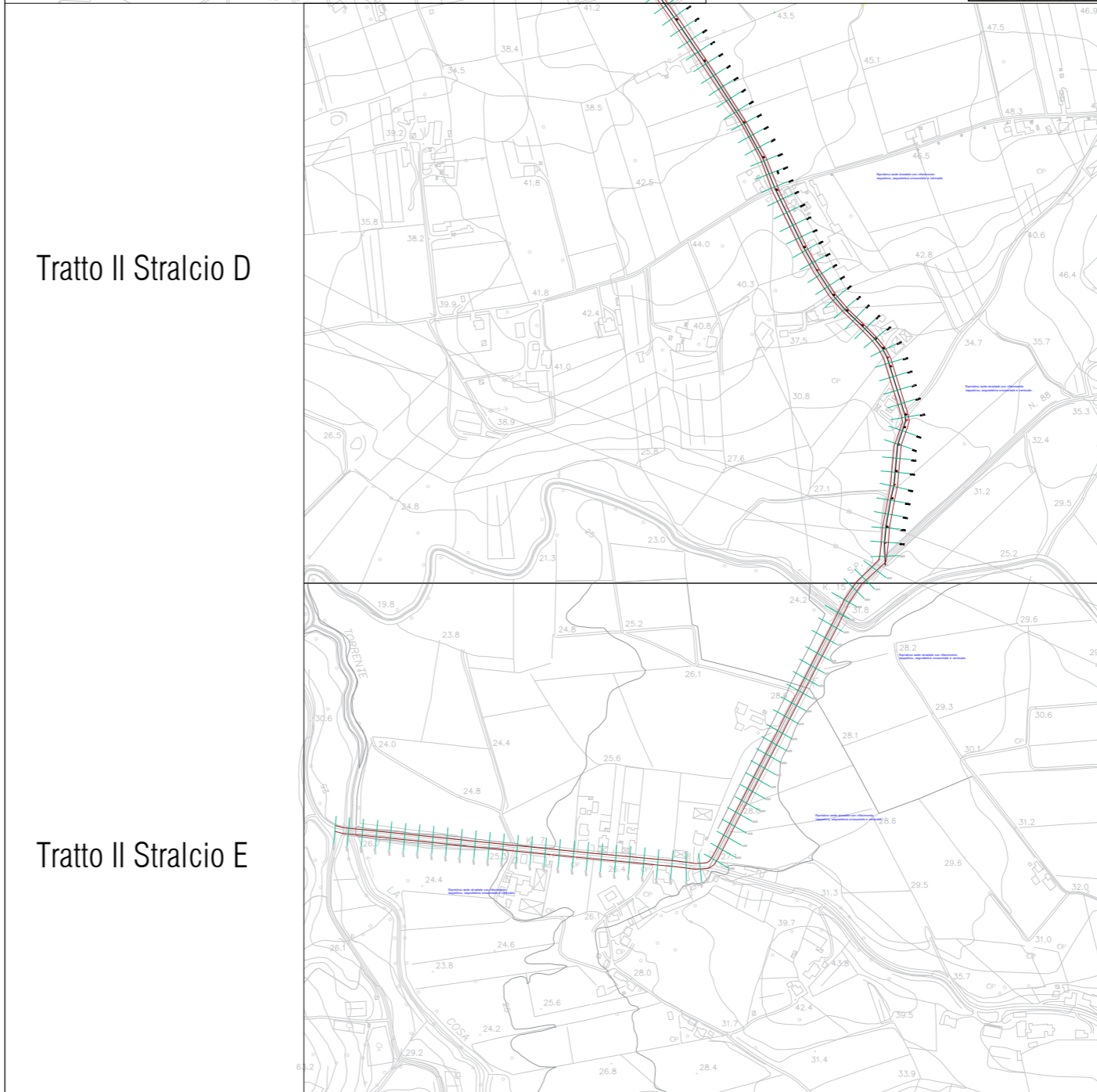
Tratto II Stralcio A



Tratto II Stralcio B



Tratto II Stralcio B



Tratto II Stralcio D

Tratto II Stralcio E



TRATTO II
Lunghezza 4810.35 metri

<p>COMUNE DI ALTAVILLA SURRENTINA (SA) COMUNE DI ALBANELLA (SA)</p>	
<p>PROGETTO ESECUTIVO <small>(ai sensi dell'art. 41 del D.Lgs 36/2023)</small></p>	
<p>INQUADRAMENTO TERRITORIALE: Planimetria Generale: Quadro Unione Stralci.</p>	<p>Tav. n°: 6</p>
<p>COMUNE DI ALTAVILLA SURRENTINA LAVORI DI ADEGUAMENTO MESSA IN SICUREZZA E RIAMMAGLIAMENTO DELLA RETE STRADALE DEL COMUNE DI ALTAVILLA SURRENTINA (SA) E DEL COMUNE DI ALBANELLA (SA)</p>	<p>DATA: NOVEMBRE 2024</p>
<p>Il progettista UFFICIO TECNICO COMUNALE</p>	<p>Il committente Visi e pareri</p>
<p>REVISIONI REV.: SCALA: 1:10.000</p>	